

## Die Einkäufen und Tanken Runde

km 215,00 ca.

Naturns – Spondinig	32 km
Spondinig – Stilfser Joch – Bormio –	50 km
Bormio - Valdidentro – Passo Foscagno - Livigno	40 km
Livigno – Ofenpass – Glurns – Schluderns	57 km
Schluderns – Naturns	36 km

### Sehen - Besuchen - Erleben

Stilfser Joch 2758 m  
 Bormio  
 Livigno einkaufen und tanken  
 Müstair Klosteranlage  
 Glurns



# Die Tour nach Österreich

km 265,00 ca. mit 4 Pässen

Naturns – Meran – St. Leonhard im Pass.	35 km
St. Leonhard – Timmelsjoch – Oetz	40 km
Oetz – Kühtai – Kematen – Axams – Mutters – Alte Brennerstraße	65 km
Alte Brennerstraße - Brennerpass – Sterzing	47 km
Sterzing – Jaufenpass – St. Leonhard im Pass.	40 km
St. Leonhard im Pass – Meran – Naturns	35 km

## Sehen - Besuchen - Erleben

Andreas Hofer Museum und Sandwirt in St. Leonhard

Timmelsjoch 2474 m

Kühai

Sterzing

Gilfenklamm in Stange

Jaufenpass 2099 m



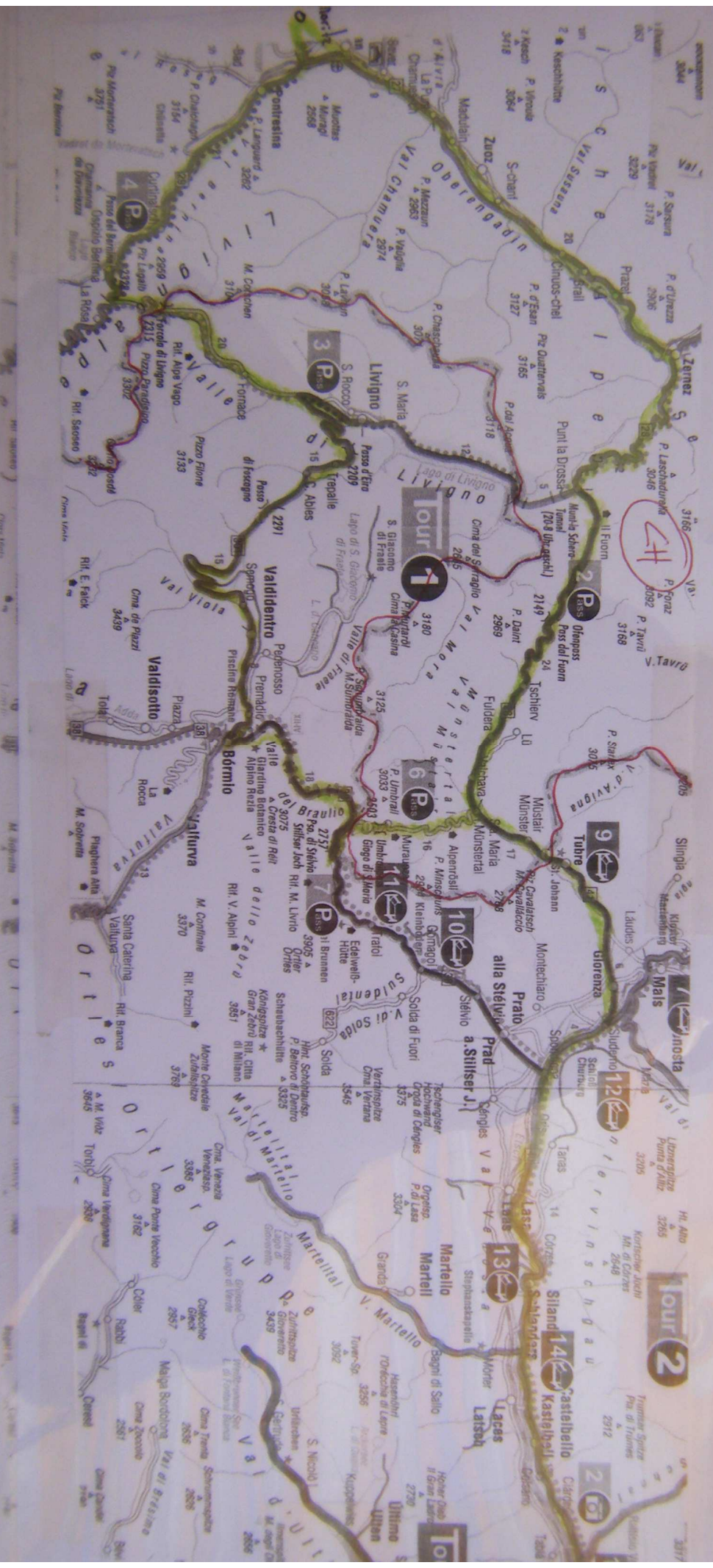
# Die Kurven Runde in die Schweiz km 310,00 ca. u. 6 Pässe

Naturns – Schluderns Glurns (CH) Müstair – St. Maria  
 St. Maria – Umbrail Pass (I) - Stillfser Joch – Bormio –  
 Bormio - Valdidentro – Passo Foscagno – Forcola di Livigno  
 Forcola di Livigno – (CH) Bernina Pass – Pontresina – St. Moritz  
 St. Moritz – ZerneZ – Ofenpass - (I) – Glurns - Schluderns  
 Schluderns – Naturns

53 km  
 35 km  
 50 km  
 45 km  
 90 km  
 36 km

## Sehen - Besuchen - Erleben

Umbrail Pass 2503 m und Stillfser Joch 2758 m  
 Bormio  
 Pontresina und St. Moritz  
 Müstair Klosteranlage  
 Glurns  
 Umbrail Pass 2503 m und Stillfser Joch 2758 m



# P'seirer Runde

km 280,00 ca. mit 3 Pässen

Naturns – Meran St. Leonhard im Pass.	35 km
St. Leonhard - Timmelsjoch	27 km
Timmelsjoch - St. Leonhard	27 km
St. Leonhard - Jaufenpass – Sterzing	39 km
Sterzing – Penser Joch – Astfeld	45 km
Astfeld – Durnholzer See	10 km
Durnholzer See – Astfeld - Halbweg	20 km
Halbweg – Klobenstein	15 km
Klobenstein – Bozen	15 km
Bozen – Naturns	45 km

## Sehen - Besuchen - Erleben

- Sandwirt in St. Leonhard – Andreas Hofer
- Timmelsjoch
- Jaufenpass
- Gilfenklamm in Stange
- Penser Joch
- Durnholzer See
- Wangen Johannes Kirche
- Erdpyramiden Ritten
- Schloss Runkelstein



## Die Nachmittag's Tour

km 150,00 ca.

Naturns – Meran – Lana – Richtung Gampenpass - Tiesens	28 km
Tiesens – Prissian – Nals – Missian St. Pauls - Bozen	33 km
Bozen – Kohlern – St. Jakob - Bozen	35 km
Bozen – Jenesien – Flaas – Mölten – Hafling – Meran - Naturns	55 km

### Sehen - Besuchen - Erleben

St. Hypolit in Tiesens

Schloss Katzenzungen in Prissian

St. Jakob Kirchlein in Prissian

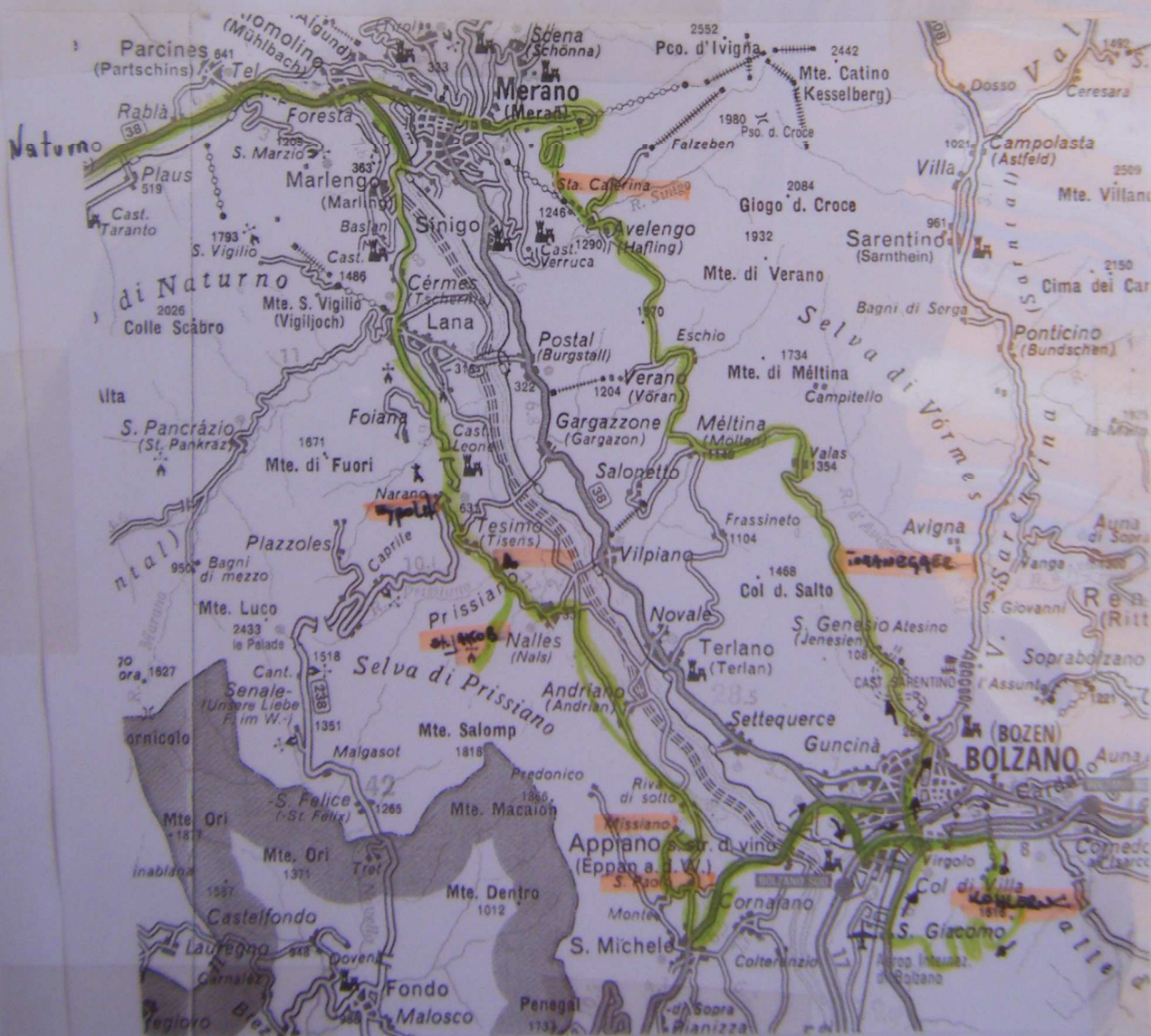
Missian

Kirche in St. Pauls

Gasthaus Kohlern

Tomanegger in Jenesien

St. Katherina in Hafling



# Bären Runde

km 260,00 ca. mit 2 Pässen

Naturns – Lana Gampenpass	46 km
Gampenpass – Fondo – Revo – Cles – Tuenno	36 km
Tuenno Lago di Tovel	11 km
Lago di Tovel – Tenno – Tassello - Dermulo	18 km
Dermulo – Ronzone - Mendelpass	22 km
Mendelpass – Penegal	10 km
Penegal - Mendelpass – Kaltern – Kalterersee – Kaltern - Bozen - Naturns	80 km

## Sehen - Besuchen - Erleben

Ausichtspunkt auf Rosengarten u. Latemar

Gampenpass Passo Palade 1512 m

Fondo Lago di Smeraldo

Castello di Fondo

Lago di Tovel

Kirche San Zeno und Romedio

Penegal

Kalterersee



# Die Vinsch'ger Täler Tour

km 240,00 ca.

Naturns – Schnalstal – Pfoßental - Vorderkas	13 km
Vorderkas – Kurzras – Naturns	21 km
Naturns – Goldrain - Martelltal	39 km
Martelltal - Goldrain – Schluderns – Tartsch – Matscher Tal	60 km
Matscher Tal – Tartsch – Mals – Reschen – Lantauerer Tal	38 km
Langtauferer Tal – Reschen - Naturns	75 km

## Sehen - Besuchen - Erleben

- Alte Kartause
- Stausee
- Churburg und Vinschgaumuseum
- Glieshöfe Rastplatz
- Kloster Marienberg
- Melager Alm im Langtauferer Tal
- Mals St. Benedikt Kirche



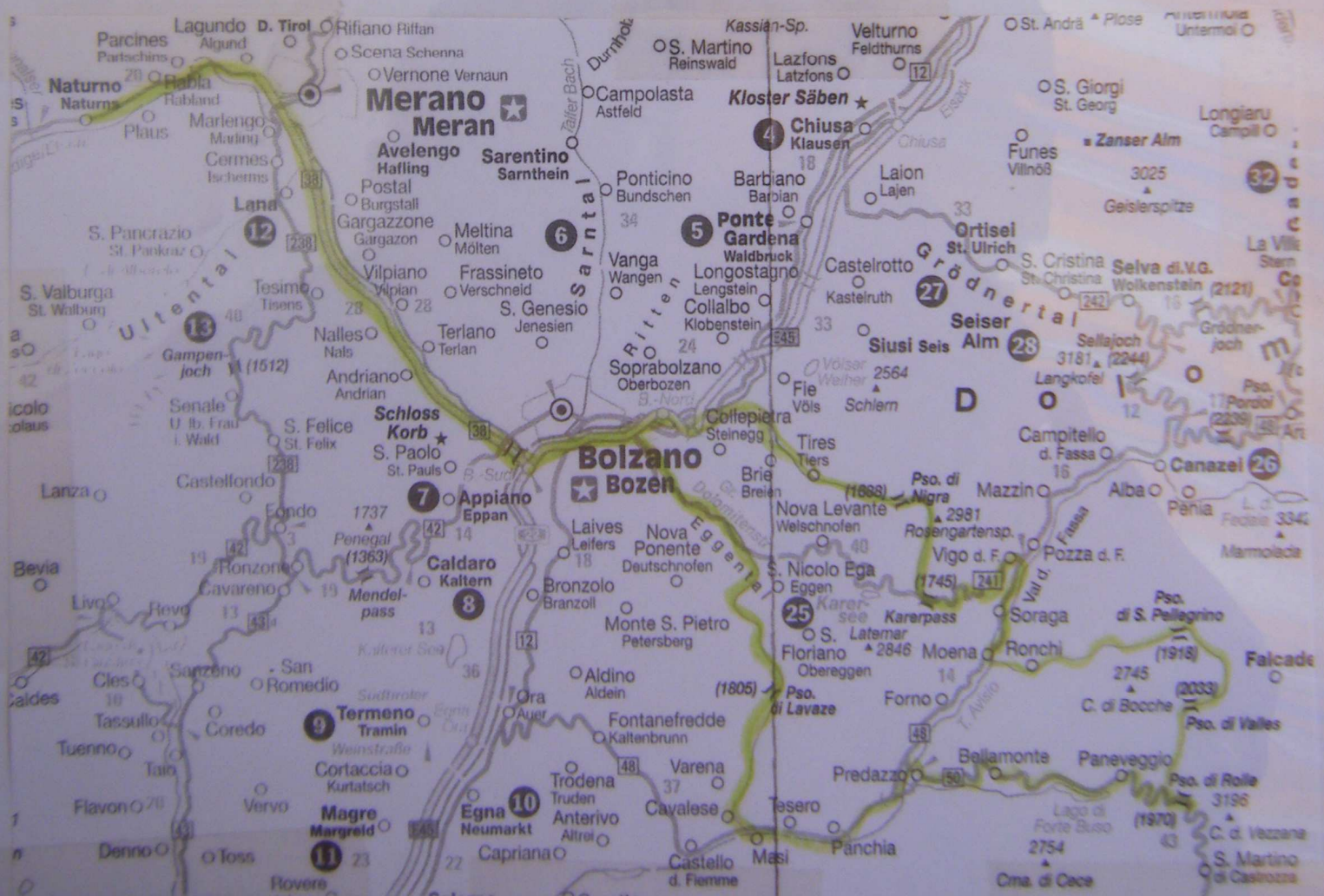
## Die Pässe Tour

km 280,00 ca. mit 6 Pässen

Naturns – Meran - Bozen	45 km
Bozen – Blumau – Tiers – Niger Sattel - Karerpass	30 km
Karerpass – Vigo di Fassa	11 km
Vigo di Fassa - Moena – San Pellegrino Pass	
Passo di Valles – Passo Costazza	50 km
Passo Costazza – Passo Rolle – Predazzo	35 km
Predazzo – Cavalese – Obereggen Lavazei Joch	23 km
Lavazei Joch – Bozen	30 km
Bozen – Naturns	45 km

### Sehen - Besuchen - Erleben

Kareresee und Karerpass Hotel  
 Passo Valles Rolle Pass  
 Kehren nach San Martino di Castrozza ev.  
 Lago di forte Buso  
 Lavazei Joch – Weis und Schwarzhorn  
 Alte Eggentaler Strasse





# Die Schönste

Km 340,00 ca. mit 5 Pässen

*Sehen - Besuchen - Erleben*

- Naturms - Bozen -
- Bozen - Auer - Castello di Fiemme
- Castello di Fiemme - Passo Manghen - Telve
- Telve - Stringo - Castello Tesino - Passo Brocon
- Passo di Bobera - Mezzano 62 km
- Mezzano - San Martino di Castrozza - Passo Rolle
- Passo Rolle - Predazzo - Cavalese - Auer
- Auer - Bozen - Naturms



45 km  
45 km  
36 km

27km  
60 km  
64 km

Manghen Pass 2225 m  
Castello Tesino Passo Brocon 1615 m

Rolle Pass 1970 m

# Kleine Dolomiten Runde

km 286,00 ca. mit 4 Pässen

Naturns – Bozen - Blumau	55 km
Blumau – Seis – Kastelruth – St. Ulrich	30 km
St. Ulrich – Sella Joch -	35 km
Sella Joch – Pordoi Joch – Arabba	24 km
Arabba – Pso. De Campolongo – Corvara – St Martin in Thurn	27 km
St Martin in Thurn – Würzjoch - Klausen	35 km
Klausen - Bozen - Naturns	80 km

## Sehen - Besuchen - Erleben

- Schloss Prösel
- St. Ulrich
- Zielraum der Herrenabfahrt Gröden
- Sellajoch 2244 m
- Pordoi Joch 2239 m
- Campolongo Pass 1875 m
- St. Martin in Thurn Heimatmuseum
- Würzjoch 2006 m
- Klausen Stadt



# Riesen-Dolomiten Runde

Km 330,00 ca. mit 5 Pässen

Sehen - Besuchen - Erleben

Naturns - Bozen -  
 Bozen - Kardaun - Karesee - Karepass - Vigo di Fassa.  
 Vigo di Fassa - Camazzei - Passo Fedaja - Caprile  
 Caprile - Santa Lucia - Passo Giau - Campo - Cortina  
 Cortina - 3 Kreuz Pass - Misurina See  
 Misurina - Monte Piana - Misurina  
 Misurina - Toblach - Olang - Funksattel - Enneberg St. Martin in Thurn  
 St. Martin in Thurn - Würzjoch - St. Peter Villnöß - Klausen  
 Klausen - Bozen - Naturns

- 45 km
- 42 km
- 36 km
- 22 km
- 13 km
- 6 km
- 57 km
- 35 km
- 70 km

Hotel Karesee  
 Staumauer - Museum des 1. Weltkrieges

Drei Zinnen Berge

St. Martin in Thurn Heimatmuseum  
 Würzjoch 2006 m - Klausen Stadt und Kloster Sät



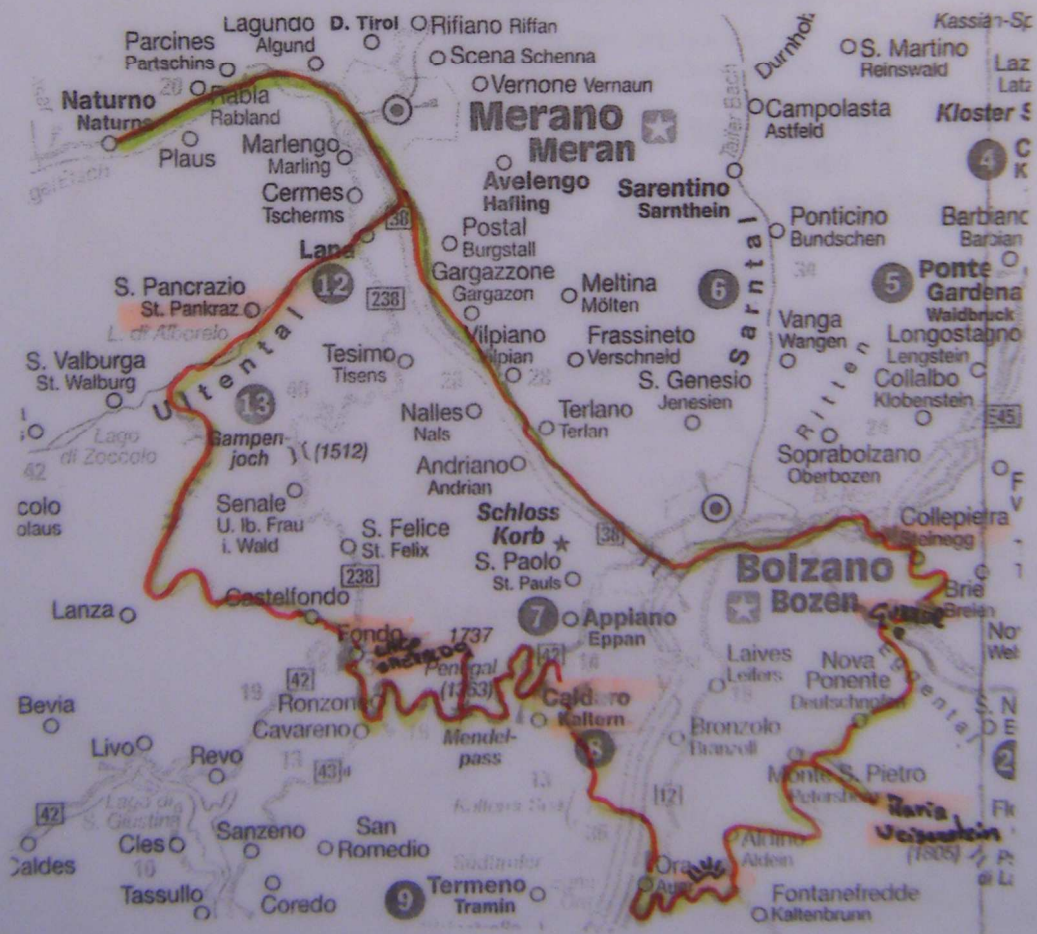
# Die Interessante Runde

km 240,00 ca.

Naturns – Meran – Lana	20 km
Lana – Ultental – Proveis – Laurein - Fondo	45 km
Fondo – Mendelpass (ev. Penegal) - Kaltern	25 km
Kalter – Kalterer See – Klughammer – Leutenburg Sattel – Laimburg	11 km
Laimburg – Auer – Montan – Aldein (ev. Mariaweißenstein)– Deutschenofen	34 km
Deutschenofen – Birchabruck – Gummer - Steinegg – Blumau	30 km
Blumau – Bozen – Naturns	55 km

## Sehen - Besuchen - Erleben

- Häusel am Sein in St. Pankraz
- Fondo Lago di Smeraldo und Canyon
- Penegal 1737 m Aussichtsberg
- Kaltern Weinmuseum
- Montan Aussichtsplattform
- Wallfahrtsort Maria Weisenstein
- Sternwarte in Seinegg und Heimatmuseum



# Die Seen Runde

km 270,00 ca.

- Naturns – Meran – Lana – Gampenpass – Fondo 55 km
- Fondo – Sanzeno – Dermulo - Rocchetta 20 km
- Rocchetta – Molveno See 20 km
- Molveno See – Villa Banale – Lago Giudicari – Tione 33 km
- Tione – Pinzolo – Madonna di Campiglio – Dimaro 48 km
- Dimaro – Malè - Mostizzolo 15 km
- Mostizzolo – Livo – Mione – Laurein – Zöggeler Stausee - Meran – Naturns 85 km

## Sehen - Besuchen - Erleben

Lago di Smeraldo Fondo

Molveno See

Madonna di Campiglio

Dimaro Rafting

Häusel am Stein in St. Pankraz



# Königs Runde

km 260,00 ca. mit 3 Pässen

Naturns – Spondinig	34 km
Spondinig – Gomagoi - Sulden	19 km
Sulden – Gomagoi - Stilfser Joch - Bormio	49 km
Bormio - Santa Caterina - Passo Gavia	26 km
Passo Gavia – Ponte di Legno	18 km
Ponte di Legno – Passo Tonale - Fondo	61 km
Fondo – Gampen Pass (Passo Palade) – Meran – Naturns	52 km

## Sehen - Besuchen - Erleben

- Sulden Ortler Königspitze
- Stilfser Joch 2758 m
- Bormio
- Gavia Pass 2621 m
- Fondo Lago di Smeraldo
- Castello di Fondo
- Gampenpass Passo Palade 1512 m
- Aussichtspunkt auf Rosengarten u. Latemar

